第17回 湘南藤沢市民マラソン2027



ボランティア マニュアル	共通	名前



◆ 笑顔を忘れずに
◆ 声掛けをしましょう
- ✓ おはようございます
- ✓ 頑張ってください
- ✓ ナイスラン
- ✓ お疲れ様でした

◆ ルールを守りましょう

スケジュール

7：00 会場オープン
8：15 セレモニー

スタート

8：30 ハーフ・クォーター
8：45 親子・チャレンジ

終了

9：15 親子・チャレンジ
11：30 ハーフ・クォーター

12：00 大会終了
12：30 活動終了

◆お問合せ先◆
公益財団法人
藤沢市みらい創造財団
湘南藤沢市民マラソン
大会事務局
☎0466-22-3535
✉marathon@f-mirai.jp
〒251－0026 藤沢市鵠沼東8番2号



◆大会開催・中止について◆
1月24日大会当日の午前5時に
大会HPや 公式SNSで発表します

コース図

湘南藤沢市民マラソン
COURSE MAP



ハ
※
親
チ
救護所
トイレ

高低図

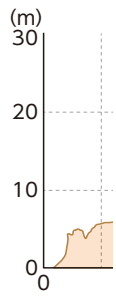

お願い

●ハーフ、クォ
通常走行は
●競技中にイ
●コスプレや装
●給水所での

メイン会場
江の島堤防
湘南港灯台
江の島
ヨットハーバー
江の島岩屋
シーキャンドル
江島神社
N
スタート・フィニッシュ
(海旬処魚華前)
Bハーフ折返し
10.5km
江の島大橋
第3関門(2周目)
地点 20.4km
制限時間 11:25
C親子ラン・
チャレンジラン
折返し
0.9km
305
片瀬江ノ島駅入口
10km(1周目)
20km(2周目)
江の島入口
134
片瀬東浜
片瀬
江ノ島駅
●片瀬西浜・鵠沼海水浴場
新江ノ島水族館
至鎌倉
467
江ノ島駅
片瀬海岸
地下駐車場入口
龍口寺
西浜歩道橋
湘南モノレール
湘南
江の島駅
山本橋
中部駐車場前
湘南海岸公園
海側給水所
2.5km(1周目)
12.5km(2周目)
●片瀬山公園
目白山下駅
西浜橋
西部駐車場前
湘南海岸公園駅
鵠沼海浜公園(スケートパーク)
竜宮橋入口
片瀬しおさい
センター
湘南白百合学園中学・高
サーフビレッジ
小田急江ノ島線
諏訪神社・下社
鵠沼海岸
鵠沼橋
鵠沼
龍宮橋
鵠南小
江ノ島電鉄
境川
山側給水所
9.0km(1周目)
19.0km(2周目)
片瀬山南公園
467
●片瀬小
●鵠沼市民センター
鵠沼海岸駅
鵠沼伏見稲荷神社
境橋
鵠沼駅
●片瀬山西公園
老人福祉センター
湘南なぎさ荘
湘南学園中高
●湘南学園小
片瀬山憩いの森

ハーフ・クォーター
※関門時間共通

親子ラン・
チャレンジラン

護所　給水所
レ

日本陸上競技連盟 公認ハーフコース

ハーフ 21.0975km
am8:30 START → Ⓐ → Ⓑ → ★第1関門 松波交差点【下り】 制限時間……10:25（13km）
→ Ⓐ → ★第2関門 松波交差点【上り】 制限時間……11:05（18km） → Ⓑ★第3関門 江の島入口交差点 制限時間……11:25（20.4km） → FINISH

クォーター 約11.2km
am8:30 START → Ⓐ → FINISH

親子ラン・チャレンジラン 約1.9km
am8:45 START → Ⓒ → FINISH



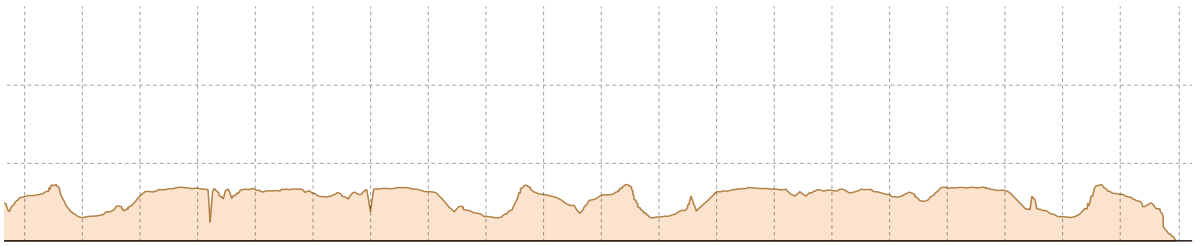

クォーターコースは、異なる走力のランナーが一緒に走るコースとなります。
行は内側車線、追越走行は外側車線を走り、安全に走行できるよう、皆様のご協力をお願いします。
ヘイヤホンやイヤーマフラー等を使用される方は、スタッフの指示や誘導が聞こえるような音量及び着用方法でお願いします。
ゃや装飾等については禁止しておりません。周囲のランナーの妨げになるような物はお控えいただき、お楽しみください。
その給食提供は、海側給水所・山側給水所でのご提供となります。



要　項

種目	ハーフ	クォーター	親子	チャレンジ
距離	21.0975km	約11.2km	約1.9km	
申込人数	6,500人	2,000人	850組 1,700人	50組 100人
スタート	8時30分		8時45分	
制限時間	3時間		30分	
関門	第1関門 松波交差点下り　10時25分 （ﾊｰﾌ13km地点　ｸｫｰﾀｰ約3km地点） 第2関門 松波交差点上り　11時5分 （ﾊｰﾌ18km地点　ｸｫｰﾀｰ約8km地点） 第3関門 江の島入口交差点　11時25分 （ﾊｰﾌ20.4km地点　ｸｫｰﾀｰ約10.5km地点）		な　し	
給水所	海側給水所　鵠沼橋歩道橋手前 （約2.5km・12.5km地点） 山側給水所　マクドナルド江の島店前 （約9.0km・19.0km地点）		な　し	
記録計測	スタート、5km、10km、15km、20km、フィニッシュ	スタート、5km、10km、フィニッシュ	な　し	

予想通過時刻

距　　離	ハーフ トップランナー （3分／Km）	ハーフ 最終ランナー （8分／Km）	クォーター トップランナー （3分／Km）	クォーター 最終ランナー （15分／Km）
スタート地点 （魚華前）	8時30分00秒	8時40分00秒	8時30分00秒	8時40分00秒
1km地点 （クラゲ広場前）	8時33分00秒	8時48分00秒	8時33分00秒	8時55分00秒
3km地点 （松波交差点手前）	8時39分00秒	9時04分00秒	8時39分00秒	9時25分00秒
5km地点 （しょうなんの森トンネル通過後500m）	8時45分00秒	9時20分00秒	8時45分00秒	9時55分00秒
7km地点 （辻堂海浜公園東駐車場西WC）	8時51分00秒	9時36分00秒	8時51分00秒	10時25分00秒
9km地点 （マクドナルド40m手前）	8時57分00秒	9時52分00秒	8時57分00秒	10時55分00秒
10km地点 （片瀬海岸地下駐車場通過後50m）	9時00分00秒	10時00分00秒	9時00分00秒	11時10分00秒
11km地点 （新江ノ島水族館前）	9時03分00秒	10時08分00秒	－	－
クォーターの部フィニッシュ （11.2km）	－	－	9時03分27秒	11時30分00秒 競技終了
13km地点 （第1関門　松波交差点下り　制限時間10：25	9時09分00秒	10時24分00秒	－	－
15km地点 （しょうなんの森トンネル通過後600m）	9時15分00秒	10時40分00秒	―	－
17km地点 （辻堂海浜公園東駐車場・東駐車場西側WC）	9時21分00秒	10時56分00秒	－	－
18km地点 （第2関門　松波交差点上り　制限時間11：05	9時24分00秒	11時04分00秒	－	－
19km地点 （マクドナルド前）	9時27分00秒	11時12分00秒	－	－
20km地点 （片瀬海岸地下駐車場入口通過後20m）	9時30分00秒	11時20分00秒	－	－
20.4 km地点 （第3関門　江ノ島入口交差点　制限時間11：25）	9時31分12秒	11時24分00秒	－	－
ハーフの部フィニッシュ （21.0975km）	9時33分17秒	11時30分00秒 競技終了	－	－

活動スケジュール

時刻	内　　容
6:30	集合：駅誘導、島内各ボランティアリーダー(活動担当により異なる)
6:50	集合：弁天橋、沿道、会場、会場案内所、ランナーサポート 更衣室、手荷物預かり所
7:00	集合：スタートフィニッシュ。海側給水所、ドリンク配布、完走賞配布、環境美化
7:15	集合：山側給水所
7:30	集合：応援隊、 走路補助A～D、チャレンジラン
7:45	集合：走路補助E～G
8:00	**交通規制開始**　　広報車・審判長車コース巡回出発
8:15	スタート前セレモニー開始　@スタートフィニッシュ前
8:30	**ハーフ・クォーターの部　スタート**
8:45	**親子ラン・チャレンジランの部　スタート**
9:15	**親子ラン・チャレンジランの部　終了**
11:00	表彰式・閉会式
11:15	交通規制解除(浜須賀交差点～松波交差点)　片付け・ゴミ拾い開始
11:30	**ハーフ・クォーターの部終了**　走路上の片づけ、ゴミ拾い
12:00	交通規制解除(松波交差点～片瀬東浜交差点)
12:30	活動終了（活動によって前後します）

※集合後は出欠確認、朝礼（活動説明など）。活動終了後は終礼、解散。

江の島会場ボランティア活動別・集合場所一覧

※島外の各ボランティア担当集合場所は各担当マニュアルを参照

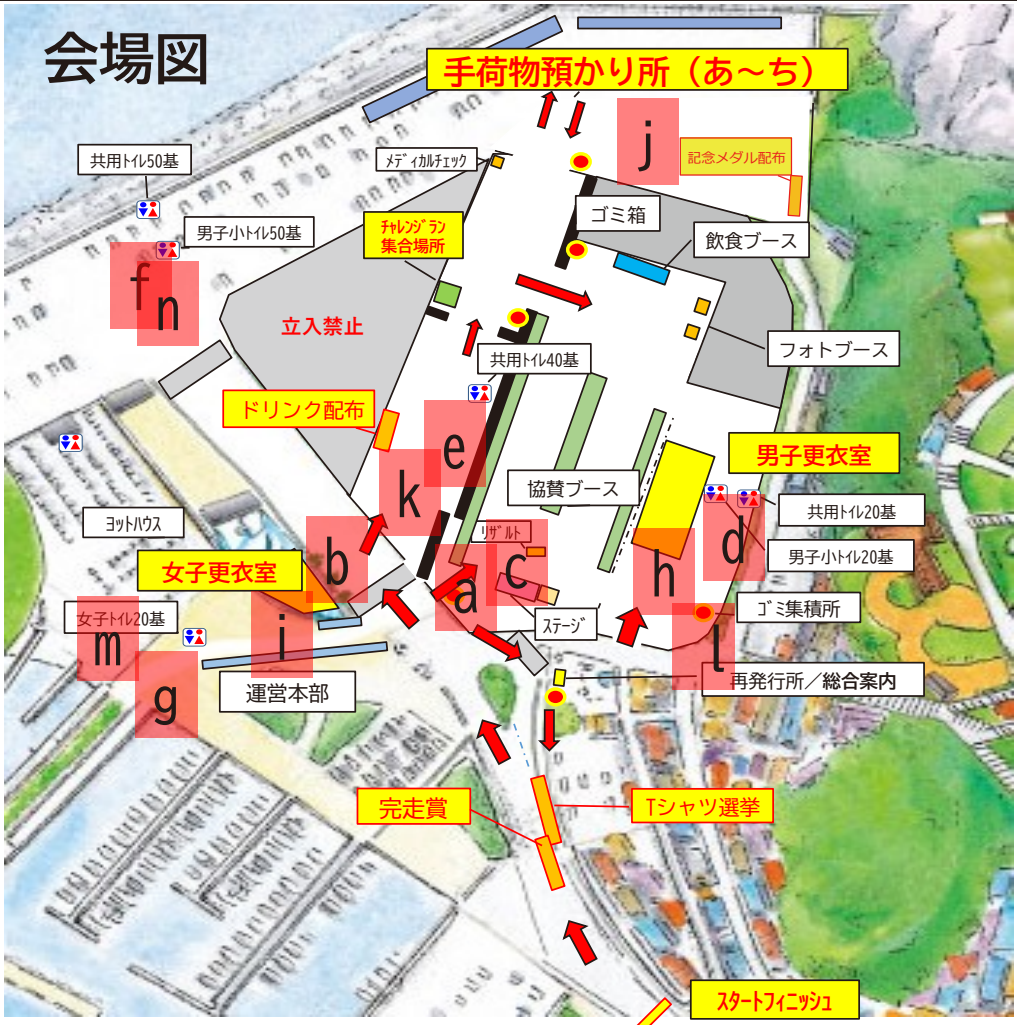

a. 物販マスコット	6:50	江の島かもめ駐車場
b. 沿道	6:50	ヨットハウス正面入口
c. 会場	6:50	江の島かもめ駐車場
d. ランナーサポート(男子)	6:50	大型バス駐車場
e. ランナーサポート(会場横)	6:50	コンテナヤード
f. ランナーサポート(臨港)	6:50	臨港道路附属駐車場
g. ランナーサポート(センター)	6:50	センタープロムナード奥
h. 更衣室(男子)	6:50	大型バス駐車場テント
i. 更衣室(女子)	6:50	ヨットハウス内
j. 手荷物預かり所	6:50	臨港道路附属駐車場
k. ドリンク配布	7:00	コンテナヤード
l. 環境美化	7:00	大型バス駐車場
m. 完走賞配布／記念メダル配布	7:00	センタープロムナード奥
n. ハイタッチ	7:00	臨港道路附属駐車場

ボランティアの活動にあたって・・・①

ランナーが楽しく、安全に完走できるように、大会を支えるボランティアとして、自らが活動を楽しむために、次のことを心がけましょう。

◆ 服装等 ◆

服装・靴

☐活動しやすい服装（スカートではなく、ジャージなど）
☐運動靴もしくはスニーカー(給水所は防水がお勧め。)
☐**防寒対策**（手袋、ネックウォーマー、タイツなど）
☐雨天等が予想されるときは、**各自雨天対策**（ビニールカッパなど）
☐**スタッフウエアは一番外側に着用する。**
※スタッフウェアはリユースしてください。

着替え・手荷物・貴重品の管理

☐ボランティアのための**更衣所はありません**、自宅から活動できる服装で集合してください。
☐**手荷物は最小限**にし、**現金や貴重品などは各自で管理**してください。

持ち物

☐**雨具・防寒具(使い捨てカイロ、足にも！、ネックウォーマー、タイツなど)**
☐マニュアル・筆記用具・タオル・飲料(必要な方)

◆ 注意事項 ◆

時間厳守

集合場所は事前に確認し、集合時刻を厳守してください。

周辺施設

トイレや最寄り駅など事前に確認してください。

休憩やトイレ

活動中の休憩は原則ありません。
また、トイレに行く場合は、リーダーや関係者に声をかけてください。

体調管理

活動中に体調や気分が悪くなった場合には、リーダーに声をかけて休憩を取ってください。

保険

事故やケガをした場合に保険の補償範囲内で対応します。

活動終了・解散

ボランティアリーダーの指示により、活動場所の撤収と清掃後、リーダーが終礼して解散となります。

ボランティアの活動にあたって･･･②

◆ マナーとルール ◆

✓ 活動中の私用での携帯電話／撮影／喫煙は禁止です！
　※ ボランティアリーダーは、記録用撮影と大会本部連絡のため、カメラやスマホを使用することがあります。

✓ みんな見てますよ！恥ずかしい行為はやめましょう！
- ゴミ捨て
- トイレ以外での排泄行為
- 腕組みやポケットにずっと手を入れている

◆ 連絡 ◆

✓ 辞退、遅刻について
　参加ができないことが分かった場合には、速やかに事務局までご連絡ください。

✓ 代理参加はできません。

連絡先(大会当日は午前5時以降)
☎070－7487－4065
✉marathon@f-mirai.jp

✓ 活動辞退された場合は受け取ったスタッフウエア・キャップを次回大会用に保管しておいてください。

よくある質問と対応

種類	よくある質問	対応方法
会場	運営本部はどこにありますか？	会場案内図P11を使って、 現在地から目的地までを説明する
	更衣室(テント)はどこにありますか？	
	手荷物預かり所はどこにありますか？	
	スタート地点はどこにありますか？	
	トイレはどこにありますか？	
	協賛ブースはどこにありますか？	
	メディカルチェックはどこにありますか？	
	救護所はどこにありますか？	
	飲食ブースはどこにありますか？	
	表彰式はどこで行われますか？	メインステージで行います
	記録証発行所はどこにありますか？	ありません。ランネットHPから印刷
	コインロッカーはありますか？	ありません
	喫煙場所はありますか？	ありません
	駐車場・駐輪場はありますか？	マラソン大会専用はありません
	私の集合場所はどこですか？	活動マニュアル、共通マニュアルP7参照
大会	スタート時間は何時になりますか？	マラソンコース図P2又は スケジュール表P4を確認して説明する
	制限時間を教えてください。	
	関門は何ヶ所ありますか？	3ヶ所（松波13km、松波18km、 江の島入口20.4km）
	給水所は何ヶ所ありますか？	2ヶ所(4回)　P2参照
	島内の特典・割引サービスは何を見せれば 良いのですか？	1,000円以上の買い物をした場合に ナンバーカードを提示すると、 特典サービスが得られます
ヘルプ	ナンバーカードを忘れた紛失したら？	再発行所へ案内する。手数料1,000円
	荷札を忘れたら？	手荷物預かり所へ案内する
	急患が発生した場合	運営本部へ連絡する
	迷子・落とし物が発生した場合	総合案内へ連絡する

会場図

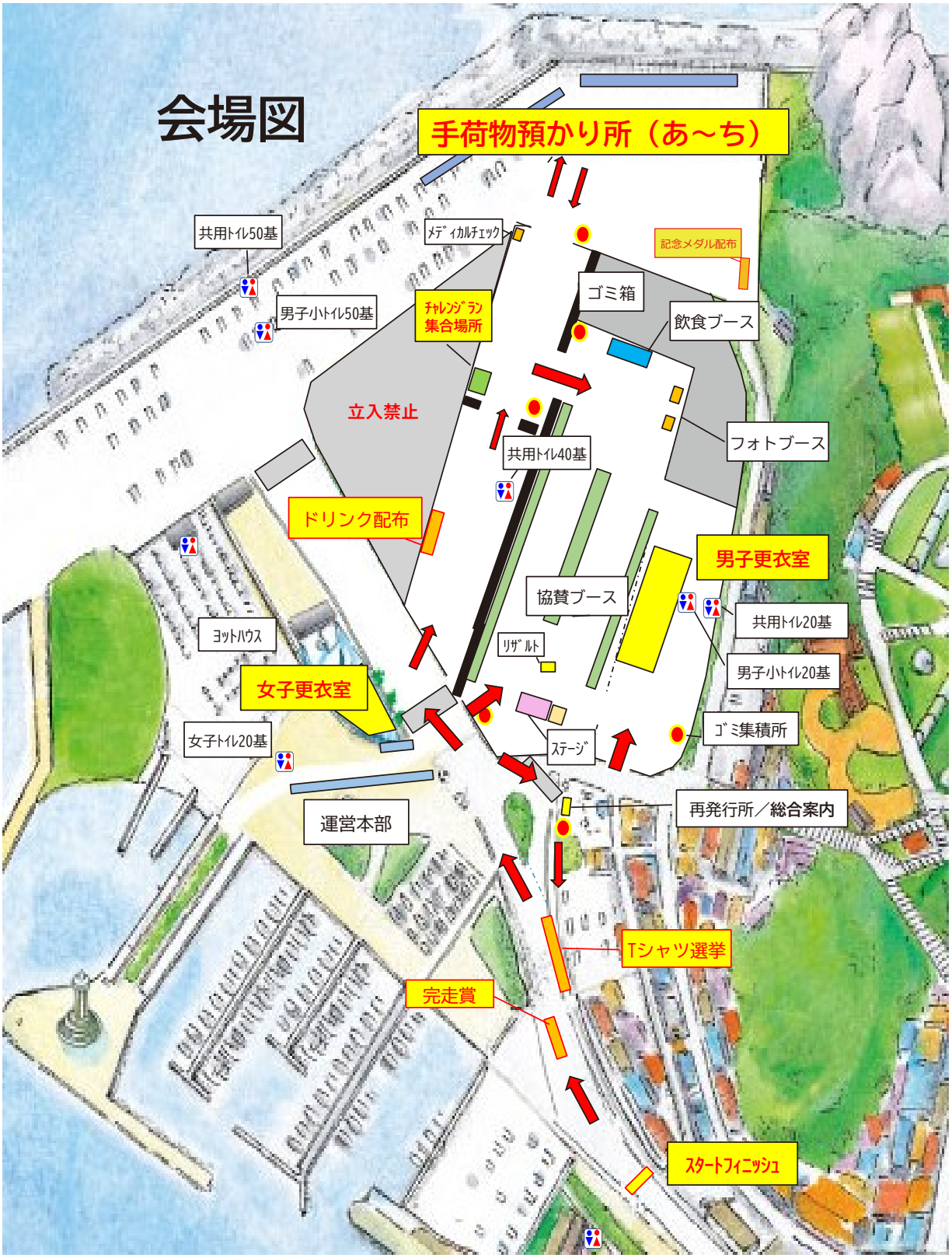
会場図
手荷物預かり所（あ～ち）
共用ﾄｲﾚ50基
ﾒﾃﾞｨｶﾙﾁｪｯｸ
記念メダル配布
男子小ﾄｲﾚ50基
ﾁｬﾚﾝｼﾞﾗﾝ集合場所
ゴミ箱
飲食ブース
立入禁止
フォトブース
共用ﾄｲﾚ40基
ドリンク配布
男子更衣室
協賛ブース
共用ﾄｲﾚ20基
ﾖｯﾄﾊｳｽ
ﾘｻﾞﾙﾄ
男子小ﾄｲﾚ20基
女子更衣室
ｺﾞﾐ集積所
女子ﾄｲﾚ20基
ｽﾃｰｼﾞ
運営本部
再発行所／総合案内
Tシャツ選挙
完走賞
ｽﾀｰﾄﾌｨﾆｯｼｭ

【参考情報：参加者向けご案内より抜粋】

【会場オープン時刻】　午前7時00分

更衣室・トイレ・手荷物預かり所は当日、大変混雑します。
時間に余裕を持ってメイン会場へお入りください。

【江の島島内　到着目安時間】

ハーフ・クォーター

Ｓ～Ｄブロック	**午前7時15分**
Ｅ～Ｆブロック	**午前7時30分**
親子／チャレンジラン	**午前7時45分頃**

会場内は非常に混雑します。時間に余裕を持って会場にお入りください！

■スタートエリア分け

・ハーフ・クォーター・・・・・・・**午前8時20分**までに**整列してください。**

・親子ラン・・・・・・・・・・・・**午前8時30分**までに**整列してください。**

・チャレンジラン・・・・・・・・・**午前8時00分**までに**チャレンジラン専用集合場所**に**集合してください。**

ご注意

■**Ｓ～Ｄブロックへは午前8時以降でないと入れません。**
■**号砲後（スタート）15分以降の出走はできません**のでご注意ください。

【 ハーフ・クォーター】
Ｓブロック　1キロ　3分30秒以内
Ａブロック　1キロ　4分00秒以内
Ｂブロック　1キロ　5分00秒以内
Ｃブロック　1キロ　5分40秒以内
Ｄブロック　1キロ　6分00秒以内
Ｅブロック　1キロ　7分00秒以内
Ｆブロック　上記のタイム以外の方

【親子ラン】
Ｇブロック　小学校5・6年生と保護者　※チャレンジラン（中高生含む）
Ｈブロック　小学校3・4年生と保護者
Ｉブロック　小学校1・2年生と保護者

【チャレンジラン】　Ｊブロック　特別支援学級及び特別支援学校に通う児童・生徒と保護者

※競技を安全に進行するため、
ナンバーカード記載のアルファベット番号に示しているブロックを厳守してください。

スタート前　ランナーの流れについて



【　スタート前の順路　】

ハーフ・クォーター・親子ラン

➡　更衣室　➡　手荷物預かり所　➡
ｳｫｰﾐﾝｸﾞｱｯﾌﾟｿﾞｰﾝ　➡　指定の時間までに各ブロック整列場所へ

チャレンジラン

➡　チャレンジラン集合場所へ

※**トイレ・更衣室は、大変混み合うことが予想されます。**
できる限り利用せずに済むよう、ご協力をお願いします。

スタート前は**左回り**です

フィニッシュ後　ランナーの流れについて



【　フィニッシュ後の順路　】
➡　完走賞配布　➡　Tシャツ総選挙　➡　ドリンク配布
➡　記念メダル受取（注文者のみ）　➡　手荷物預かり所　➡　各更衣室へ

※参加ランナーを含め、マラソン大会関係者の皆さまへ
ゴミは必ず会場内のゴミ箱へ捨ててください。

フィニッシュ後は**右回り**です

第17回湘南藤沢市民マラソン2027 交通規制のお知らせ



1月24日(日)
8:00～12:00頃
通行止め

江の島および国道134号
片瀬東浜～浜須賀の上下線

＊交通規制時間は状況により延長または短縮することがあります。
＊江の島島内には入れませんのでご注意ください。

コース周辺の道路は混雑が予想されます。国道1号線等、他の道路へ迂回してくださいますようお願いいたします。
大会へのご理解とご協力をお願いいたします。

騙されるな！！ 還付金詐欺！！
市役所職員を騙り
還付金はサギ！？
神奈川県藤沢警察署

騙されるな！！ 架空請求詐欺！！
パソコン画面に
ウイルス表示はサギ！？
神奈川県藤沢警察署

湘南藤沢市民マラソン実行委員会
藤沢警察署・茅ヶ崎警察署
湘南藤沢市民マラソン実行委員会事務局 0466-22-3535
https://shonan-fujisawacity-marathon.jp/

トイレ位置図



メイン会場は仮設トイレ(共用)
他公衆トイレです。
マナーを守りきれいに使用しましょう!
公衆トイレ平均的な内訳（女4・男大・3男小5）
メイン会場（180基）
※仮設トイレの数は予告なく変更する場合がございます。
ハーフ・クォーターコース
親子・チャレンジランコース
オリンピック記念噴水側
本部奥(20基)
聖天島公園
観光案内所横
片瀬江ノ島駅入口交差点
西浜歩道橋交差点
西部駐車場入口交差点
竜宮橋交差点から海側
辻堂海浜公園東駐車場　東側
しょうなんの森トンネル前
辻堂海浜公園西駐車場
辻堂海浜公園東駐車場　西側
湘南海岸公園
江ノ島電鉄
湘南海岸公園
湘南江の島
目白山下
江ノ島
片瀬江ノ島
片瀬橋
江ノ島大橋
新江ノ島水族館
ニエ・アル記念広場
鵠沼橋
鵠沼海岸
鵠沼
鵠南小
湘洋中
浜見山
浜見山交番前
辻堂海浜公園
県道戸塚茅ヶ崎線(湘南新道)
30
134
467

緊急時の対応

けが・病人が発生 **リーダー/救護本部** **070-6454-9119**	◎傷病者を発見した場合は、リーダー又は救護本部へ連絡する。 ◎ナンバーカード番号・名前を必ず確認する。 ◎ボランティアは、救急車には乗らない。
不審者・不審物 **リーダー/運営本部** **070-7487-4065**	◎不審者を発見した場合 直接話しかけずに迷わず、リーダー又は運営本部に連絡する。 ◎不審物を発見した場合 『触らない』『蹴とばさない』『動かさない』 『臭いを嗅がない』でリーダー又は大会本部に連絡する。
地震・津波 **高台**や**津波避難ビル**に逃げる 	◎**震度5強以上**の地震が発生し、緊急地震速報（警報）が発令された場合は、直ちに大会を中止する。 ◎**津波警報・大津波警報**が発令された場合は直ちに中止とする。 ◎***津波注意報***が発令された場合には、中止を前提に大会本部で判断・決定する。
緊急車両の通行 	◎コース上のランナーを**海側**に誘導し、緊急車両の通行帯**陸側**を確保する。 ◎島内及び江の島大橋は、ランナーを西浜側**茅ヶ崎側**に誘導し、緊急車両は東浜側**鎌倉側**を通行する。



片瀬・鵠沼・辻堂地区の避難ビル一覧は二次元コードをご覧ください。➡

視点を変えれば、
世の中は変わる。

当たり前をもっと深く考える。
私たちは「Rethink」をキーワードにこれまでにない視点や考え方を活かして、パートナーのみなさまと「新しい明日」をともに創りあげるために、社会課題と向きあうプロジェクトです。
Rethink PROJECT では、地域社会の課題解決に向けた取り組みを通して、さまざまな挑戦をしています。

Rethink PROJECT
オフィシャルサイト
rethink-pjt.jp

～ 湘南藤沢市民マラソンは、Rethink活動を応援しています ～

公益財団法人
藤沢市みらい創造財団
笑顔あふれるみらいを応援します



公式マスコットキャラクター
「みらぞう」

私たちは「第17回湘南藤沢市民マラソン2027大会」を応援しています！

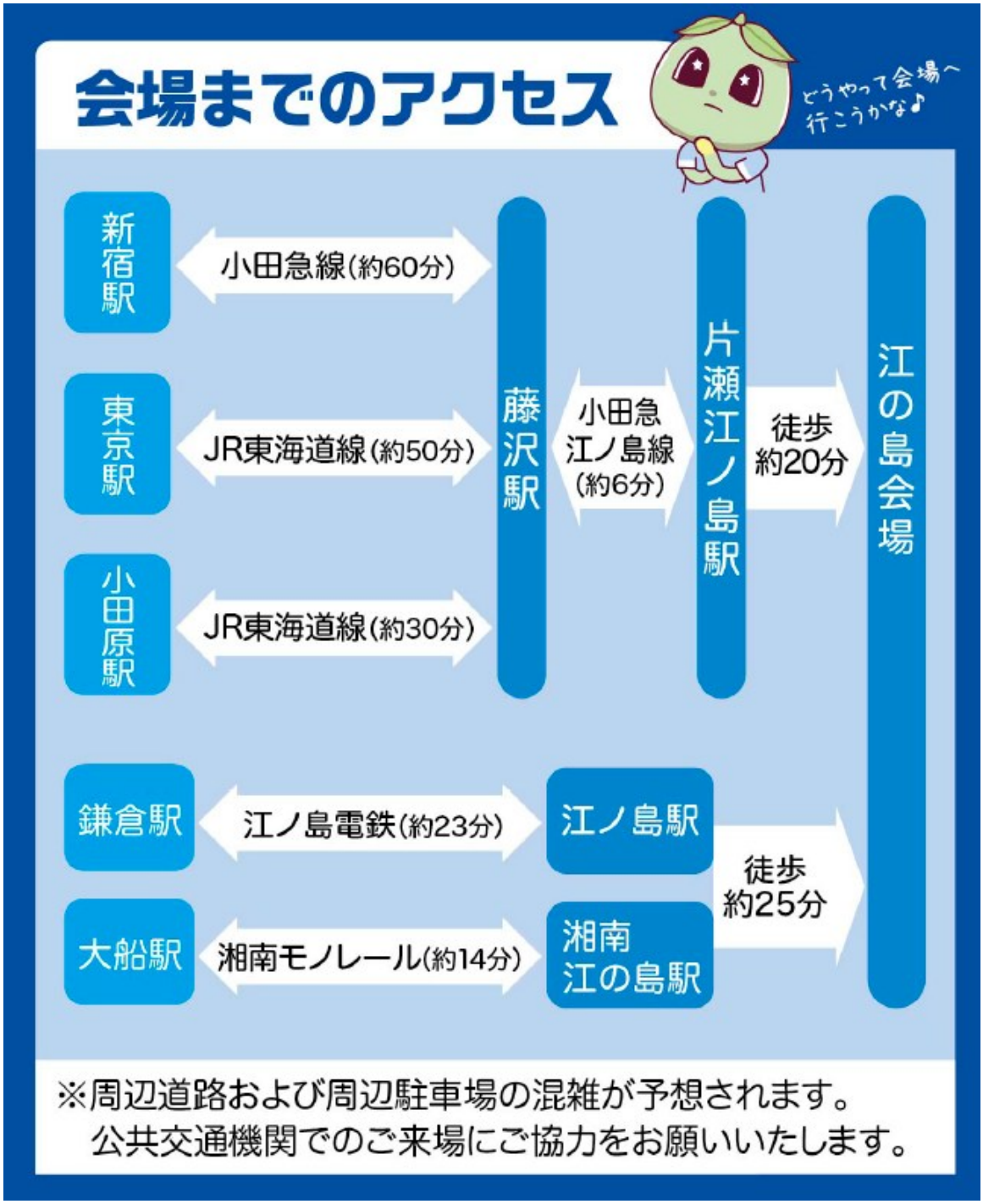
会場までのアクセス
どうやって会場へ行こうかな♪
新宿駅
小田急線(約60分)
東京駅
JR東海道線(約50分)
小田原駅
JR東海道線(約30分)
藤沢駅
小田急江ノ島線(約6分)
片瀬江ノ島駅
徒歩約20分
江の島会場
鎌倉駅
江ノ島電鉄(約23分)
江ノ島駅
大船駅
湘南モノレール(約14分)
湘南江の島駅
徒歩約25分
※周辺道路および周辺駐車場の混雑が予想されます。
公共交通機関でのご来場にご協力をお願いいたします。

大会終了後、大会ＨＰにてアンケートを実施いたします。

さらにより良い大会とするため、ご協力をよろしくお願いいたします

【ご回答方法】
右記二次元コードより
WEB環境にてアンケートにご回答ください。
期間：2027年1月24日（日）～2027年2月12日（金）

湘南藤沢市民マラソン公式HP

湘南藤沢市民マラソン関連の投稿をしています！
皆さまからのフォローをお待ちしています！

湘南藤沢市民マラソン
公式instagram

FUJISAWA_MARATHON

湘南藤沢市民マラソン
公式 X

公益財団法人藤沢市みらい創造財団
スポーツ事業課youtube